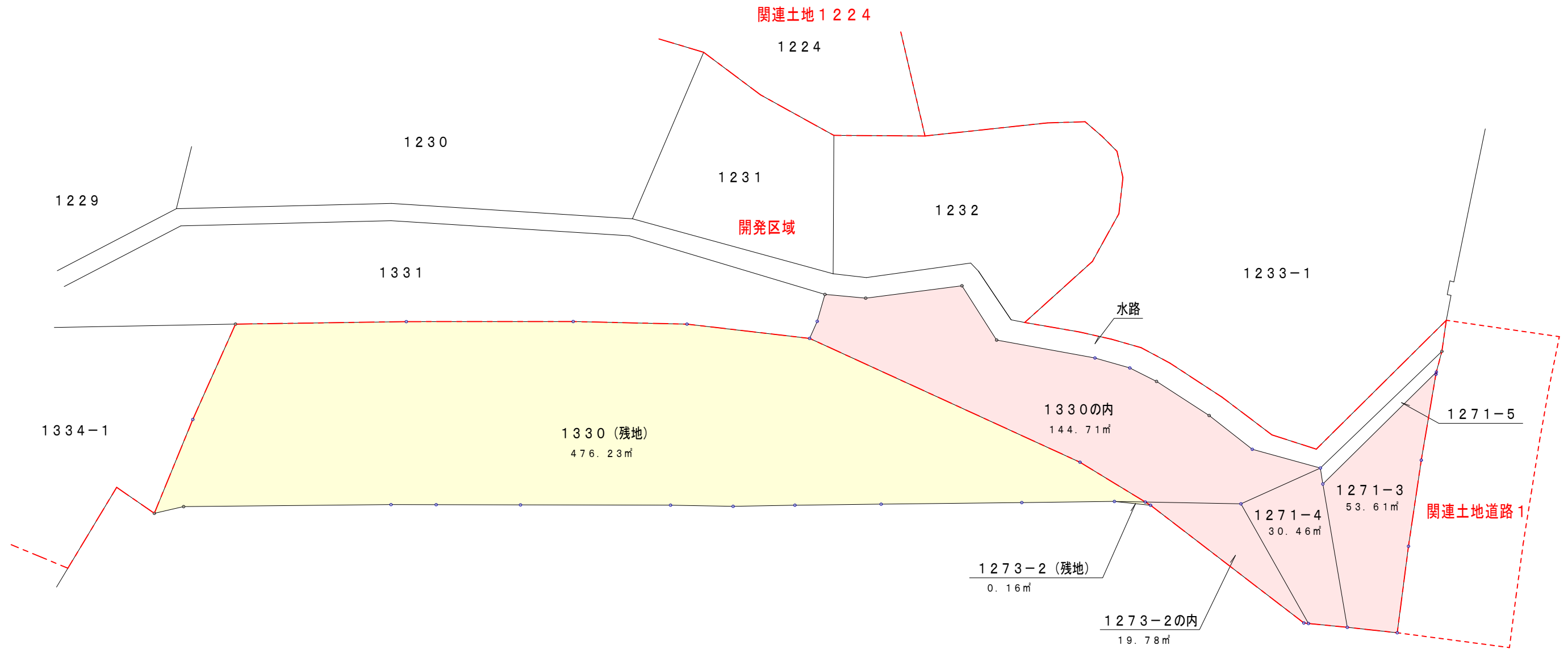
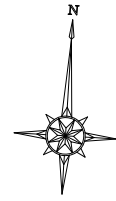


神戸市西区伊川谷町有瀬字東高見1273番2他


分割予定図



$$1271-3 + 1271-4 + 1273-2の内 + 1330の内 = 248.56\text{m}^2$$

$$1273-2(残地) + 1330(残地) = 476.39\text{m}^2$$

地名	神戸市西区伊川谷町有瀬字東高見1273番2他
図名	分割予定図 (松本武将様)
作製年月日	平成26年6月10日
縮尺	1/250

神戸市西区伊川谷町有瀬507番地

株式会社 梅田測建
測量業者登録 第(2)-31731号
土地家屋調査士 梅田和雄
TEL:078-974-5566/FAX:078-974-5567